

RUTAS EN CARCELÉN

DE LA CUEVA DE LOS COLLAOS AL BARRANCO DEL MOLINO

MOTIVACIONES DE INTERÉS DEL ITINERARIO:

Las principales motivaciones, además de la riqueza natural y paisajística a nivel general del municipio, son:

- La riqueza botánica de la zona: Pino laricio (*Pinus nigra subsp. Salzmannii*), pino carrasco (*Pinus halepensis*), quejigo (*Quercus faginea*), carrasca (*Quercus ilex*), mata rubia (*Quercus coccifera*), sabina negra (*Juniperus phoenicea*), enebro (*Juniperus oxycedrus*), guillomo (*Amelanchier ovalis*), espino de tintes (*Rhamnus saxatilis*), aladierno (*Rhamnus alaternus*), pebrilla (*Thymus piperella*), tomillo (*Thymus vulgaris*), ajedrea (*Satureja*), gayuba (*Arctostaphylos uva-ursi*), brezos (*Erica*), jaras (*Cistus*), espliego (*Lavandula spica*), cojín de monja (*Eriogonum anthyllifolium*).....
- La posibilidad de avistamiento de fauna: cabra montesa (*Capra pyrenaica*), ciervo (*Cervus elaphus*), ginetta (*Genetta genetta*), tejón (*Meles meles*), jabalí (*Sus scrofa*), zorro (*Vulpes vulpes*), águila real (*Aquila chrysaetos*), cernicajo (*Falco tinnunculus*), halcón (*Falco peregrinus*), búho real (*Bubo bubo*)....
- Las vistas que nos ofrece el trayecto, ya que en el término de Carcelén se encuentra el punto más alto de la comarca de la Manchuela, lo que nos ofrece unas increíbles panorámicas de toda la comarca.
- La ruta pasa por tres cuevas, que son la Cueva de los Collaos, la Cueva de los Bolos y la Cueva Antón.
- La ruta pasa cerca del asentamiento Ibero de Peña Negra.
- Durante la ruta nos encontramos varias cuevas, hornos donde se calcina la piedra caliza.

CARACTERÍSTICAS GENERALES DEL TERRENO:

Carcelén se encuentra situado a una altura de 900 metros sobre el nivel del mar, enclavado en un valle entre dos montañas denominadas "Muelas" (Peña



Una vez aquí nos encontramos con una derivación de la ruta principal que nos conduce al Barranco del Agua, volviendo al PR por el mismo camino. Continuamos ascendiendo por el Barranco de la Cueva de los Bolos hasta lo alto de la Muela del General. Una vez en el alto de la Muela, el camino transcurre por la planicie hasta un collado que nos conduce al Barranco del Molino, donde cogemos una senda con sentido descendente que nos conduce hasta el final de la ruta, ubicado en la Fuente de los Pimientos, ya dentro del núcleo urbano del pueblo de Carcelén.

Una vez aquí nos encontramos a unos 300 metros del pueblo y el sendero vira a la derecha volviendo a ascender por la vertiente derecha aguas arriba del Vallejo de Fuente Mayor. A mitad de la ascensión del Vallejo, el sendero pasa a ser un camino que continúa ascendiendo hasta el Barranco de la Cueva de los Bolos.

Una vez terminamos de ascender el camino nos conduce a otro collado que da vistas al pueblo de Carcelén y comenzamos a descender por una senda de herradura, hasta casi llegar al pueblo por un paraje conocido como el Rincón de las Eras.

Una vez terminamos de ascender el camino nos conduce a otro collado que da vistas al pueblo de Carcelén y comenzamos a descender por una senda de herradura, hasta casi llegar al pueblo por un paraje conocido como el Rincón de las Eras.



Blanca y Peña Negra) más concretamente en las faldas de Peña Negra descendiendo hasta el Barranco de Fuente Mayor. La altura que nos encontramos en la cima de las "Muelas" ronda los 1.100 metros. El terreno es calizo y la vegetación dominante es el carrascal y el pino carrasco.

ITINERARIO:

La ruta se inicia en el Castillo del Conde de Casal de Carcelén (Siglo XV) y tras discutir por varias calles del pueblo, la-dera arriba, salimos a un camino en la parte Oeste del municipio. Este camino nos lleva a una senda ascendente, que transcurre por una zona de umbría, has-



NORMAS DE USO:

- No se autoriza el uso del sendero durante la temporada de caza (domingos y festivos de 9:00 h. a 13:00 h. entre octubre y marzo incluidos).
- Queda terminantemente prohibido encender fuego durante todo el año.

RECOMENDACIONES:

- Épocas óptimas para realizar la ruta: otoño, invierno y primavera.
- Se aconseja utilizar botas de montaña, ropa adecuada para cada estación y llevar unos prismáticos.
- Ir siempre provistos de agua

INFORMACIÓN:

medioambiente@carcelen.es
www.carcelen.es

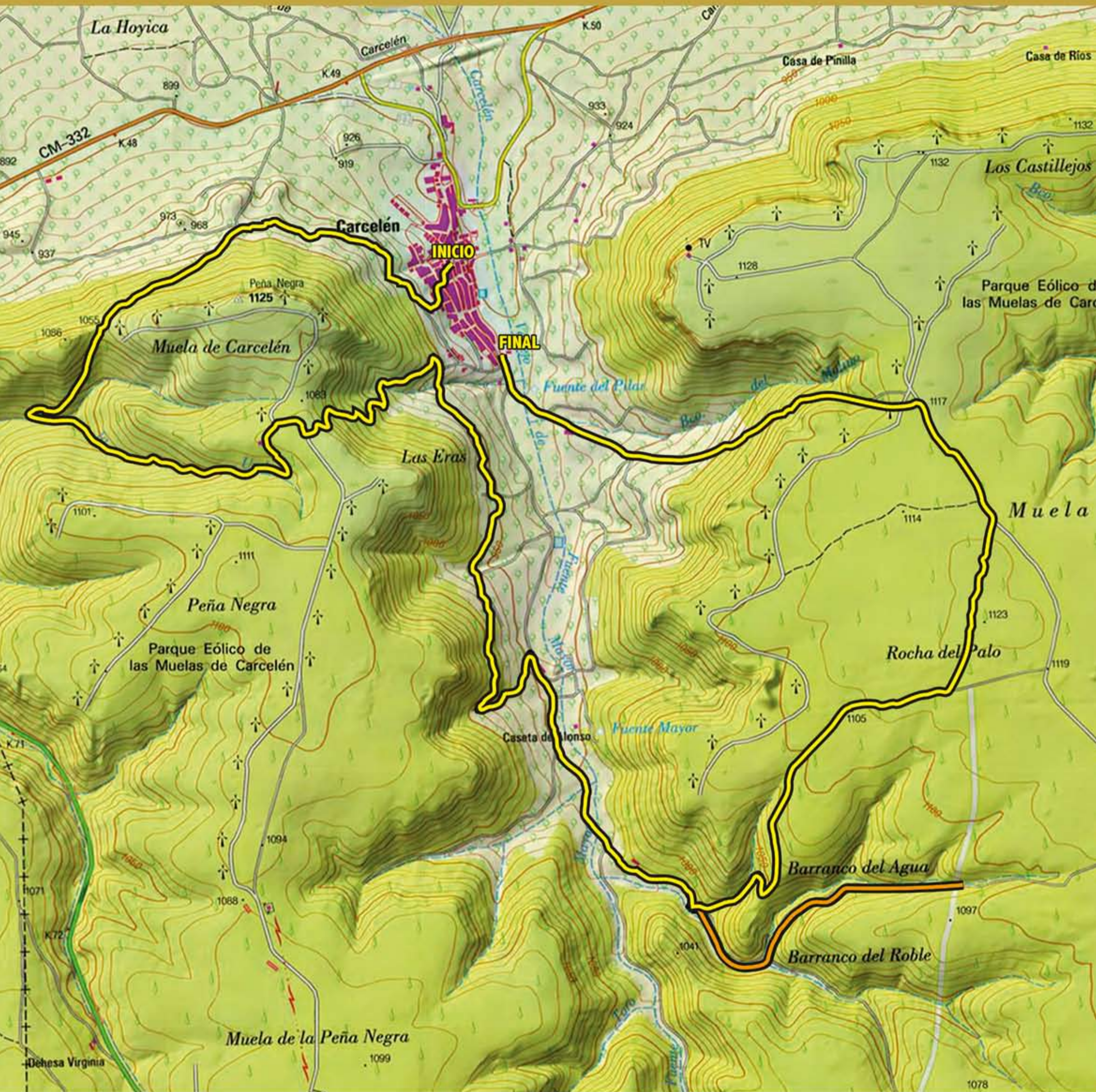


AYUNTAMIENTO DE CARCELÉN




RUTAS EN CARCELÉN

CUEVA DE LOS COLLAOS - BARRANCO DEL MOLINO



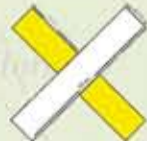
SEÑALIZACIÓN PR



CONTINUIDAD DEL SENDERO



CAMBIO DE DIRECCIÓN



DIRECCIÓN EQUIVOCADA

- ▬ PR CUEVA DE LOS COLLAOS - BARRANCO DEL MOLINO
- ▬ DERIVACIÓN
- ▬ CARRETERA
- ▬ CAMINO
- - - SENDA



CARACTERÍSTICAS DEL RECORRIDO:

- Longitud: 13,5 km. (derivación 2.6 km.).
- Tiempo estimado: 4 horas.
- Dificultad: media-baja